



**HAUTES-PYRÉNÉES**

*Liberté  
Égalité  
Fraternité*

RECUEIL DES ACTES  
ADMINISTRATIFS SPÉCIAL  
N°65-2024-134

PUBLIÉ LE 10 JUIN 2024

# Sommaire

## **DDT Hautes-Pyrenees / SEREF**

65-2024-06-05-00004 - AP périmètre SAGE eaux souterraines Gascogne (19 pages)

Page 3

DDT Hautes-Pyrenees

65-2024-06-05-00004

AP périmètre SAGE eaux souterraines Gascogne

**Direction départementale  
des territoires et de la mer  
Service police de l'eau et des milieux aquatiques**

**Arrêté inter-préfectoral 2024-380/ 65-2024-06-05-00004  
portant délimitation du périmètre  
du schéma d'aménagement et de gestion des eaux souterraines de Gascogne  
(SAGE Eaux Souterraines de Gascogne)**

**La préfète des Landes,  
préfète coordonnatrice du sous-bassin de l'Adour  
Chevalier de la Légion d'honneur  
Officier de l'Ordre National du Mérite**

**Le préfet du Gers,  
Chevalier de l'Ordre National du Mérite**

**Le préfet des Pyrénées-Atlantiques,  
Chevalier de la Légion d'honneur  
Chevalier de l'Ordre National du Mérite**

**Le préfet des Hautes-Pyrénées,  
Chevalier de l'ordre national du Mérite**

**VU** la directive cadre sur l'eau (DCE) du 23 octobre 2000,

**VU** le code de l'environnement notamment ses articles L. 212-3 à L. 212-11, ainsi que R. 212-26 et suivants,

**VU** le décret du 12 janvier 2022 portant nomination de Madame Françoise TAHÉRI, préfète des Landes ;

**VU** le décret du 20 juillet 2022 portant nomination de Monsieur Jean SALOMON, préfet des Hautes-Pyrénées ;

**VU** le décret du 5 octobre 2022 portant nomination de Monsieur Julien CHARLES, préfet des Pyrénées-Atlantiques ;

**VU** le décret du 13 juillet 2023 portant nomination de Monsieur Laurent CARRIE, préfet du Gers ;

**VU** l'arrêté du 10 mars 2022 portant approbation du schéma directeur d'aménagement et de gestion des eaux (SDAGE) 2022-2027 du bassin Adour-Garonne et arrêtant le programme pluriannuel de mesures (PDM) correspondant ;

**VU** l'avis favorable de la commission planification du comité de bassin en date du 15 novembre 2023 ;

**VU** l'avis du conseil départemental des Landes en date du 21 décembre 2023 ;

**VU** l'avis du conseil départemental des Hautes-Pyrénées en date du 2 février 2024 ;

**VU** l'avis du conseil départemental des Pyrénées-Atlantiques du 20 mars 2024 ;

**VU** l'avis des communes consultées conformément à l'article R.212-27 du code de l'environnement ;

**CONSIDÉRANT** que la mise en œuvre d'un SAGE concourt à l'atteinte des objectifs environnementaux fixés par la directive cadre sur l'eau pour le bon état des eaux ;

**CONSIDÉRANT** que le projet de périmètre contribue à répondre à l'orientation A1 du SDAGE visant à élaborer des SAGE sur l'ensemble du territoire du bassin Adour-Garonne d'ici 2027 ;

**CONSIDÉRANT** que le périmètre proposé est cohérent sur le plan hydrogéologique, réglementaire et territorial ;

**CONSIDÉRANT** que le périmètre proposé est cohérent et complémentaire des SAGE limitrophes portant sur les eaux souterraines et des SAGE de surface du territoire ;

**CONSIDÉRANT** l'information faite auprès des EPCI-FP concernés et la consultation menée conformément à l'article R.212-27 du code de l'environnement ;

**CONSIDÉRANT** les avis réputés favorables suite à l'absence de réponse de certaines instances consultées ;

**SUR PROPOSITION** des directeurs départementaux des territoires du Gers, des Landes, des Pyrénées-Atlantiques et des Hautes-Pyrénées ;

## **ARRÊTE :**

### **Article 1 – délimitation du périmètre**

Le périmètre du schéma d'aménagement et de gestion des eaux souterraines de Gascogne s'étend du premier niveau aquifère captif jusqu'à la base du Crétacé Supérieur sur une extension géographique qui, projetée en surface, est constituée de l'intégralité du territoire des communes listées en annexe I.

La carte illustrant la délimitation géographique du périmètre figure en annexe II.

## Article 2 – préfet responsable

La préfète des Landes est désignée responsable de la procédure d'élaboration ou de révision du schéma d'aménagement et de gestion des eaux souterraines de Gascogne.





## Article 3 – publicité

Le présent arrêté est publié au recueil des actes administratifs de chacune des préfectures intéressées (Gers, Landes, Pyrénées-Atlantiques et Hautes-Pyrénées) et mis en ligne sur <https://www.gesteau.fr/>.

## Article 4 – exécution

Les secrétaires généraux des préfectures du Gers, des Landes, des Pyrénées-Atlantiques et des Hautes-Pyrénées sont chargés, chacun en ce qui le concerne, de l'exécution du présent arrêté.

Fait à Mont-de-Marsan, le - 5 JUIN 2024

<p>La préfète des Landes, coordonnatrice du sous-bassin de l'Adour</p> <p> La préfète des Landes Françoise TAHÉRI</p> <p>Françoise TAHÉRI</p>	<p>Le préfet du Gers</p> <p></p> <p>Laurent CARRIE</p>
<p>Le préfet des Pyrénées-Atlantiques</p> <p></p> <p>Julien CHARLES</p>	<p>Le préfet des Hautes-Pyrénées</p> <p></p> <p>Jean SALOMON</p>

Le (ou les) demandeur peut contester la légalité de la décision dans les deux mois qui suivent la date de sa notification. A cet effet, il peut saisir le tribunal administratif territorialement compétent d'un recours contentieux. Le tribunal administratif peut être saisi par l'application informatique « Télérecours citoyens » accessible par le site internet [www.telerecours.fr](http://www.telerecours.fr). Il peut également saisir d'un recours gracieux l'auteur de la décision ou d'un recours hiérarchique, le Ministre chargé de la transition écologique ou le Préfet pour les arrêtés délivrés au nom de l'État. Cette démarche prolonge le délai de recours contentieux qui doit alors être introduit dans les deux mois suivant la réponse (l'absence de réponse au terme de deux mois vaut rejet implicite).

## ANNEXE I :

### Liste des communes intégrées au périmètre du SAGE eaux souterraines de Gascogne

#### DEPARTEMENT DU GERS (32)

461 communes intégrées au périmètre du SAGE Eaux Souterraines de Gascogne

Commune	Code INSEE	Betplan	32050
Aignan	32001	Bézéril	32051
Ansan	32002	Bezolles	32052
Antras	32003	Bézues-Bajon	32053
Arblade-le-Bas	32004	Biran	32054
Arblade-le-Haut	32005	Bivès	32055
Ardizas	32007	Blanquefort	32056
Armentieux	32008	Blaziert	32057
Armous-et-Cau	32009	Blousson-Sérian	32058
Arrouède	32010	Bonas	32059
Aubiet	32012	Boucagnères	32060
Auch	32013	Boulaur	32061
Augnax	32014	Bourrouillan	32062
Aujan-Mournède	32015	Bouzon-Gellenave	32063
Auradé	32016	Bretagne-d'Armagnac	32064
Aurensan	32017	Le Brouilh-Monbert	32065
Aurimont	32018	Brugnens	32066
Aussos	32468	Cabas-Loumassès	32067
Auterive	32019	Cadeilhan	32068
Aux-Aussat	32020	Cadeillan	32069
Avensac	32021	Cahuzac-sur-Adour	32070
Avéron-Bergelle	32022	Caillavet	32071
Avezan	32023	Callian	32072
Ayguetinte	32024	Campagne-d'Armagnac	32073
Ayzieu	32025	Cassaigne	32075
Bajonnette	32026	Castelnau-Barbarens	32076
Barcelonne-du-Gers	32027	Castelnau-d'Anglès	32077
Barcugnan	32028	Castelnau-d'Arbieu	32078
Barran	32029	Castelnau d'Auzan Labarrère	32079
Bars	32030	Castelnau-sur-l'Auvignon	32080
Bascous	32031	Castelnave	32081
Bassoues	32032	Castéra-Lectourois	32082
Bazian	32033	Castéra-Verduzan	32083
Bazugues	32034	Castéron	32084
Beaucaire	32035	Castet-Arrouy	32085
Beaumarchés	32036	Castex	32086
Beaumont	32037	Castex-d'Armagnac	32087
Beaupuy	32038	Castillon-Debats	32088
Beccas	32039	Castillon-Massas	32089
Bédéchan	32040	Castillon-Savès	32090
Bellegarde	32041	Castin	32091
Belloc-Saint-Clamens	32042	Catonvielle	32092
Belmont	32043	Caumont	32093
Béraut	32044	Caupenne-d'Armagnac	32094
Berdoues	32045	Caussens	32095
Bernède	32046	Cazaubon	32096
Berrac	32047	Cazaux-d'Anglès	32097
Betcave-Aguin	32048	Cazaux-Savès	32098
Bétous	32049	Cazaux-Villecomtal	32099

Cazeneuve	32100
Céran	32101
Cézan	32102
Chélan	32103
Clermont-Pouyguillès	32104
Clermont-Savès	32105
Cologne	32106
Condom	32107
Corneillan	32108
Couloumé-Mondebat	32109
Courrensan	32110
Courties	32111
Crastes	32112
Cravencères	32113
Cuélas	32114
Dému	32115
Duffort	32116
Duran	32117
Durban	32118
Eauze	32119
Encausse	32120
Endoufielle	32121
Esclassan-Labastide	32122
Escorneboeuf	32123
Espaon	32124
Espas	32125
Estampes	32126
Estang	32127
Estipouy	32128
Estramiac	32129
Faget-Abbatial	32130
Flamarens	32131
Fleurance	32132
Fourcès	32133
Frégouville	32134
Fustérouau	32135
Galiac	32136
Garravet	32138
Gaudonville	32139
Gaujac	32140
Gaujan	32141
Gavarret-sur-Aulouste	32142
Gazaupouy	32143
Gazax-et-Baccarisse	32144
Gée-Rivière	32145
Gimbrède	32146
Gimont	32147
Giscaro	32148
Gondrin	32149
Goutz	32150
Goux	32151
Haget	32152
Haulies	32153

Homps	32154
Le Houga	32155
Idrac-Respaillès	32156
L'Isle-Arné	32157
L'Isle-Bouzon	32158
L'Isle-de-Noé	32159
L'Isle-Jourdain	32160
Izotges	32161
Jegun	32162
Jû-Belloc	32163
Juillac	32164
Juilles	32165
Justian	32166
Laas	32167
Labarthe	32169
Labarthète	32170
Labastide-Savès	32171
Labéjan	32172
Labrihe	32173
Ladevèze-Rivière	32174
Ladevèze-Ville	32175
Lagarde	32176
Lagarde-Hachan	32177
Lagardère	32178
Lagraulet-du-Gers	32180
Laguian-Mazous	32181
Lahas	32182
Lahitte	32183
Lalanne	32184
Lalanne-Arqué	32185
Lamaguère	32186
Lamazère	32187
Lamothe-Goas	32188
Lanne-Soubiran	32191
Lannemaignan	32189
Lannepax	32190
Lannux	32192
Larée	32193
Larressingle	32194
Larroque-Engalin	32195
Larroque-Saint-Sernin	32196
Larroque-sur-l'Osse	32197
Lartigue	32198
Lasséran	32200
Lasserrade	32199
Lasseube-Propre	32201
Laujuzan	32202
Lauraët	32203
Lavardens	32204
Laveraët	32205
Laymont	32206
Leboulain	32207
Lectoure	32208



Lelin-Lapujolle	32209
Lias	32210
Lias-d'Armagnac	32211
Ligardes	32212
Lombez	32213
Loubédats	32214
Loubersan	32215
Lourties-Monbrun	32216
Loussitges	32217
Loussous-Débat	32218
Lupiac	32219
Luppé-Violles	32220
Lussan	32221
Magnan	32222
Magnas	32223
Maignaut-Tauzia	32224
Malabat	32225
Manas-Bastanous	32226
Manciet	32227
Manent-Montané	32228
Mansempuy	32229
Mansencôme	32230
Marambat	32231
Maravat	32232
Marciac	32233
Marestaing	32234
Margouët-Meymes	32235
Marguestau	32236
Marsan	32237
Marseillan	32238
Marsolan	32239
Mas-d'Auvignon	32241
Mascaras	32240
Masseube	32242
Mauléon-d'Armagnac	32243
Maulichères	32244
Maumusson-Laguian	32245
Maupas	32246
Maurens	32247
Mauroux	32248
Mauvezin	32249
Meilhan	32250
Mérens	32251
Miélan	32252
Miradoux	32253
Miramont-d'Astarac	32254
Miramont-Latour	32255
Mirande	32256
Mirannes	32257
Mirepoix	32258
Monbardon	32260
Monblanc	32261
Monbrun	32262

Moncassin	32263
Monclar	32264
Monclar-sur-Losse	32265
Moncorneil-Grazan	32266
Monferran-Plavès	32267
Monferran-Savès	32268
Monfort	32269
Mongausy	32270
Monguilhem	32271
Monlaur-Bernet	32272
Monlezun	32273
Monlezun-d'Armagnac	32274
Monpardiac	32275
Mont-d'Astarac	32280
Mont-de-Marrast	32281
Montadet	32276
Montamat	32277
Montaut	32278
Montaut-les-Créneaux	32279
Montégut	32282
Montégut-Arros	32283
Montégut-Savès	32284
Montesquiou	32285
Montestruc-sur-Gers	32286
Monties	32287
Montiron	32288
Montpezat	32289
Montréal	32290
Mormès	32291
Mouchan	32292
Mouchès	32293
Mourède	32294
Nizas	32295
Nogaro	32296
Noilhan	32297
Nougaroulet	32298
Noulens	32299
Orbessan	32300
Ordan-Larroque	32301
Ornézan	32302
Pallanne	32303
Panassac	32304
Panjas	32305
Pauilhac	32306
Pavie	32307
Pébées	32308
Pellefigue	32309
Perchède	32310
Pergain-Taillac	32311
Pessan	32312
Pessoulens	32313
Peyrecave	32314
Peyrusse-Grande	32315

Peyrusse-Massas	32316
Peyrusse-Vieille	32317
Pis	32318
Plaisance	32319
Plieux	32320
Polastron	32321
Pompiac	32322
Ponsampère	32323
Ponsan-Soubiran	32324
Pouy-Loubrin	32327
Pouy-Roquelaure	32328
Pouydraguin	32325
Pouylebon	32326
Préchac	32329
Préchac-sur-Adour	32330
Preignan	32331
Préneron	32332
Projan	32333
Pujaudran	32334
Puycasquier	32335
Puylausic	32336
Puységur	32337
Ramouzens	32338
Razengues	32339
Réans	32340
Réjaumont	32341
Ricourt	32342
Riguepeu	32343
Riscle	32344
La Romieu	32345
Roquebrune	32346
Roquefort	32347
Roquelaure	32348
Roquelaure-Saint-Aubin	32349
Roquepine	32350
Roques	32351
Rozès	32352
Sabaillan	32353
Sabazan	32354
Sadeillan	32355
Saint-André	32356
Saint-Antoine	32358
Saint-Antonin	32359
Saint-Arailles	32360
Saint-Arroman	32361
Saint-Aunix-Lengros	32362
Saint-Avit-Frandat	32364
Saint-Blancard	32365
Saint-Brès	32366
Saint-Caprais	32467
Saint-Christaud	32367
Saint-Clar	32370
Saint-Créac	32371

Saint-Cricq	32372
Saint-Élix-d'Astarac	32374
Saint-Élix-Theux	32375
Saint-Georges	32377
Saint-Germé	32378
Saint-Germier	32379
Saint-Griède	32380
Saint-Jean-le-Comtal	32381
Saint-Jean-Poutge	32382
Saint-Justin	32383
Saint-Lary	32384
Saint-Léonard	32385
Saint-Lizier-du-Planté	32386
Saint-Loube	32387
Saint-Martin	32389
Saint-Martin-d'Armagnac	32390
Saint-Martin-de-Goyne	32391
Saint-Martin-Gimoi	32392
Saint-Maur	32393
Saint-Médard	32394
Saint-Mézard	32396
Saint-Michel	32397
Saint-Mont	32398
Saint-Orens	32399
Saint-Orens-Pouy-Petit	32400
Saint-Ost	32401
Saint-Paul-de-Baise	32402
Saint-Pierre-d'Aubézies	32403
Saint-Puy	32404
Saint-Sauvy	32406
Saint-Soulan	32407
Sainte-Anne	32357
Sainte-Aurence-Cazaux	32363
Sainte-Christie	32368
Sainte-Christie-d'Armagnac	32369
Sainte-Dode	32373
Sainte-Gemme	32376
Sainte-Marie	32388
Sainte-Mère	32395
Sainte-Radegonde	32405
Salles-d'Armagnac	32408
Samaran	32409
Samatan	32410
Sansan	32411
Saramon	32412
Sarcos	32413
Sarragachies	32414
Sarraguzan	32415
Sarrant	32416
La Sauvetat	32417
Sauveterre	32418
Sauviac	32419
Sauvimont	32420

Savignac-Mona	32421
Scieurac-et-Flourès	32422
Séailles	32423
Ségos	32424
Ségoufielle	32425
Seissan	32426
Sembouès	32427
Sémézies-Cachan	32428
Sempesserre	32429
Sère	32430
Sérempuy	32431
Seysses-Savès	32432
Simorre	32433
Sion	32434
Sirac	32435
Solomiac	32436
Sorbets	32437
Tachaires	32438
Tarsac	32439
Tasque	32440
Taybosc	32441
Termes-d'Armagnac	32443
Terraube	32442
Thoux	32444
Tieste-Uragnoux	32445
Tillac	32446
Tirent-Pontéjac	32447
Touget	32448
Toujouse	32449
Tourdun	32450
Tournan	32451
Tournecoupe	32452
Tourrenquets	32453
Traversères	32454
Troncens	32455
Tudelle	32456
Urdens	32457
Urgosse	32458
Valence-sur-Baïse	32459
Vergoignan	32460
Verlus	32461
Vic-Fezensac	32462
Viella	32463
Villecomtal-sur-Arros	32464
Villefranche-d'Astarac	32465
Viozan	32466

## DEPARTEMENT DES LANDES (40)

327 communes intégrées au périmètre du SAGE Eaux Souterraines de Gascogne

Commune	Code INSEE	Commune	Code INSEE
Aire-sur-l'Adour	40001	Bourriot-Bergonce	40053
Amou	40002	Brassempouy	40054
Angoumé	40003	Bretagne-de-Marsan	40055
Angresse	40004	Brocas	40056
Arboucave	40005	Buanes	40057
Arengosse	40006	Cachen	40058
Argelos	40007	Cagnotte	40059
Argelouse	40008	Callen	40060
Arsague	40011	Campagne	40061
Artassenx	40012	Campet-et-Lamolère	40062
Arthez-d'Armagnac	40013	Candresse	40063
Arue	40014	Canenx-et-Réaut	40064
Arx	40015	Capbreton	40065
Aubagnan	40016	Carcarès-Sainte-Croix	40066
Audignon	40017	Carcen-Ponson	40067
Audon	40018	Cassen	40068
Aureilhan	40019	Castaignos-Souslens	40069
Aurice	40020	Castandet	40070
Azur	40021	Castel-Sarrazin	40074
Bahus-Soubiran	40022	Castelnau-Chalosse	40071
Baigts	40023	Castelnau-Tursan	40072
Banos	40024	Castelner	40073
Bas-Mauco	40026	Castets	40075
Bascons	40025	Cauna	40076
Bassercles	40027	Cauneille	40077
Bastennes	40028	Caupenne	40078
Bats	40029	Cazalis	40079
Baudignan	40030	Cazères-sur-l'Adour	40080
Bégaar	40031	Cère	40081
Belhade	40032	Classun	40082
Bélis	40033	Clèdes	40083
Bélus	40034	Clermont	40084
Bénesse-lès-Dax	40035	Commensacq	40085
Bénesse-Maremne	40036	Coudures	40086
Benquet	40037	Créon-d'Armagnac	40087
Bergouey	40038	Dax	40088
Betbezer-d'Armagnac	40039	Doazit	40089
Beylongue	40040	Donzacq	40090
Beyries	40041	Duhort-Bachen	40091
Biarrotte	40042	Dumes	40092
Bias	40043	Escalans	40093
Biaudos	40044	Escource	40094
Biscarrosse	40046	Estibeaux	40095
Bonnegarde	40047	Estigarde	40096
Bordères-et-Lamensans	40049	Eugénie-les-Bains	40097
Bostens	40050	Eyres-Moncube	40098
Bougue	40051	Fargues	40099
Bourdalat	40052	Le Frêche	40100
		Gaas	40101

Gabarret	40102	Liposthey	40156
Gaillères	40103	Lit-et-Mixe	40157
Gamarde-les-Bains	40104	Losse	40158
Garein	40105	Louer	40159
Garrey	40106	Lourquen	40160
Gastes	40108	Lubbon	40161
Gaujacq	40109	Lucbardez-et-Bargues	40162
Geaune	40110	Lüe	40163
Geloux	40111	Luglon	40165
Gibret	40112	Lussagnet	40166
Goos	40113	Luxey	40167
Gourbera	40114	Magescq	40168
Gousse	40115	Maillas	40169
Gouts	40116	Maillères	40170
Grenade-sur-l'Adour	40117	Mano	40171
Habas	40118	Mant	40172
Hagetmau	40119	Marpaps	40173
Hastingues	40120	Mauries	40174
Hauriet	40121	Maurrin	40175
Haut-Mauco	40122	Mauvezin-d'Armagnac	40176
Herm	40123	Maylis	40177
Herré	40124	Mazerolles	40178
Heugas	40125	Mées	40179
Hinx	40126	Meilhan	40180
Hontanx	40127	Messanges	40181
Horsarrieu	40128	Mézos	40182
Josse	40129	Mimbaste	40183
Labastide-Chalosse	40130	Mimizan	40184
Labastide-d'Armagnac	40131	Miramont-Sensacq	40185
Labatut	40132	Misson	40186
Labenne	40133	Moliets-et-Maa	40187
Labouheyre	40134	Momuy	40188
Labrit	40135	Monget	40189
Lacajunte	40136	Monségur	40190
Lacquy	40137	Montaut	40191
Lacrabe	40138	Mont-de-Marsan	40192
Laglorieuse	40139	Montégut	40193
Lagrange	40140	Montfort-en-Chalosse	40194
Lahosse	40141	Montgaillard	40195
Laluque	40142	Montsoué	40196
Lamothe	40143	Morcenx-la-Nouvelle	40197
Larbey	40144	Morganx	40198
Larrivière-Saint-Savin	40145	Mouscardès	40199
Latrille	40146	Moustey	40200
Laurède	40147	Mugron	40201
Lauret	40148	Narrosse	40202
Lencouacq	40149	Nassiet	40203
Léon	40150	Nerbis	40204
Lesgor	40151	Nousse	40205
Lesperon	40152	Oeyregave	40206
Le Leuy	40153	Oeyreluy	40207
Lévignacq	40154	Onard	40208
Linxe	40155	Ondres	40209

Onesse-Laharie	40210	Saint-Julien-en-Born	40266
Orist	40211	Saint-Justin	40267
Orthevielle	40212	Saint-Laurent-de-Gosse	40268
Orx	40213	Saint-Lon-les-Mines	40269
Ossages	40214	Saint-Loubouer	40270
Ousse-Suzan	40215	Saint-Martin-d'Oney	40274
Ozourt	40216	Saint-Martin-de-Hinx	40272
Parentis-en-Born	40217	Saint-Martin-de-Seignanx	40273
Parleboscq	40218	Saint-Maurice-sur-Adour	40275
Payros-Cazautets	40219	Saint-Michel-Escalus	40276
Pécorade	40220	Saint-Pandelon	40277
Perquie	40221	Saint-Paul-en-Born	40278
Pey	40222	Saint-Paul-lès-Dax	40279
Peyre	40223	Saint-Perdon	40280
Peyrehorade	40224	Saint-Pierre-du-Mont	40281
Philondenx	40225	Saint-Sever	40282
Pimbo	40226	Saint-Vincent-de-Paul	40283
Pissos	40227	Saint-Vincent-de-Tyrosse	40284
Pomarez	40228	Saint-Yaguen	40285
Pontenx-les-Forges	40229	Sainte-Colombe	40252
Pontonx-sur-l'Adour	40230	Sainte-Eulalie-en-Born	40257
Port-de-Lanne	40231	Sainte-Foy	40258
Poudenx	40232	Sainte-Marie-de-Gosse	40271
Pouillon	40233	Samadet	40286
Pouydesseaux	40234	Sanguinet	40287
Poyanne	40235	Sarbazan	40288
Poyartin	40236	Sarraziat	40289
Préchacq-les-Bains	40237	Sarron	40290
Pujo-le-Plan	40238	Saubion	40291
Puyol-Cazalet	40239	Saubrigues	40292
Renung	40240	Saubusse	40293
Retjons	40164	Sagnac-et-Cambran	40294
Rimbez-et-Baudiets	40242	Sagnac-et-Muret	40295
Rion-des-Landes	40243	Seignosse	40296
Rivière-Saas-et-Gourby	40244	Le Sen	40297
Roquefort	40245	Serres-Gaston	40298
Sabres	40246	Serreslous-et-Arribans	40299
Saint-Agnet	40247	Seyresse	40300
Saint-André-de-Seignanx	40248	Siest	40301
Saint-Aubin	40249	Solférino	40303
Saint-Avit	40250	Soorts-Hossegor	40304
Saint-Barthélemy	40251	Sorbets	40305
Saint-Cricq-Chalosse	40253	Sorde-l'Abbaye	40306
Saint-Cricq-du-Gave	40254	Sore	40307
Saint-Cricq-Villeneuve	40255	Sort-en-Chalosse	40308
Saint-Étienne-d'Orthe	40256	Souprosse	40309
Saint-Gein	40259	Soustons	40310
Saint-Geours-d'Auribat	40260	Taller	40311
Saint-Geours-de-Maremne	40261	Tarnos	40312
Saint-Gor	40262	Tartas	40313
Saint-Jean-de-Lier	40263	Tercis-les-Bains	40314
Saint-Jean-de-Marsacq	40264	Téthieu	40315
Saint-Julien-d'Armagnac	40265	Tilh	40316

Tosse	40317
Toulouzette	40318
Trensacq	40319
Uchacq-et-Parentis	40320
Urgons	40321
Uza	40322
Vert	40323
Vicq-d'Auribat	40324
Vielle-Saint-Girons	40326
Vielle-Soubiran	40327
Vielle-Tursan	40325
Vieux-Boucau-les-Bains	40328
Le Vignau	40329
Villenave	40330
Villeneuve-de-Marsan	40331
Ychoux	40332
Ygos-Saint-Saturnin	40333
Yzosse	40334

## DEPARTEMENT DES PYRENEES-ATLANTIQUES (64)

271 communes intégrées au périmètre du SAGE Eaux Souterraines de Gascogne

Commune	Code INSEE	Commune	Code INSEE
Aast	64001	Bentayou-Sérée	64111
Abère	64002	Bernadets	64114
Abidos	64003	Bésingrand	64117
Abos	64005	Bétracq	64118
Andoins	64021	Beuste	64119
Angaïs	64023	Beyrie-en-Béarn	64121
Anos	64027	Billère	64129
Anoye	64028	Biron	64131
Arbus	64037	Bizanos	64132
Aressy	64041	Boeil-Bezing	64133
Argagnon	64042	Bonnut	64135
Argelos	64043	Bordères	64137
Arget	64044	Bordes	64138
Arnos	64048	Bosdarros	64139
Arricau-Bordes	64052	Boueilh-Boueilho-Lasque	64141
Arrien	64053	Bougarber	64142
Arros-de-Nay	64054	Bouillon	64143
Arrosès	64056	Boumourt	64144
Arthez-de-Béarn	64057	Bourdettes	64145
Artigueloutan	64059	Bournos	64146
Artiguelouve	64060	Bruges-Capbis-Mifaget	64148
Artix	64061	Buros	64152
Arzacq-Arraziguet	64063	Burousse-Mendousse	64153
Assat	64067	Buzy	64157
Asson	64068	Cabidos	64158
Astis	64070	Cadillon	64159
Aubertin	64072	Cardesse	64165
Aubin	64073	Carrère	64167
Aubous	64074	Casteide-Cami	64171
Auga	64077	Casteide-Candau	64172
Auriac	64078	Casteide-Doat	64173
Aurions-Idernes	64079	Castéra-Loubix	64174
Aussevielle	64080	Castétis	64177
Aydie	64084	Castetner	64179
Baigts-de-Béarn	64087	Castetpugon	64180
Balansun	64088	Castillon (Canton d'Arthez-de-Béarn)	64181
Baleix	64089	Castillon (Canton de Lembeye)	64182
Baliracq-Maumusson	64090	Caubios-Loos	64183
Baliros	64091	Cescau	64184
Barinque	64095	Claracq	64190
Barzun	64097	Coarraze	64191
Bassillon-Vauzé	64098	Conchez-de-Béarn	64192
Baudreix	64101	Corbère-Abères	64193
Bédeille	64103	Coslédaà-Lube-Boast	64194
Bellocq	64108	Coublucq	64195
Bénéjacq	64109	Crouseilles	64196
		Cuqeron	64197



Denguin	64198
Diusse	64199
Doazon	64200
Doumy	64203
Escou	64207
Escoubès	64208
Escout	64209
Esurès	64210
Eslourenties-Daban	64211
Espéchède	64212
Espoey	64216
Estialescq	64219
Fichous-Riumayou	64226
Gabaston	64227
Gan	64230
Garlède-Mondebat	64232
Garlin	64233
Garos	64234
Gayon	64236
Gelos	64237
Ger	64238
Gerderest	64239
Géus-d'Arzacq	64243
Goès	64245
Gomer	64246
Hagetaubin	64254
Haut-de-Bosdarros	64257
Higuères-Souye	64262
Hours	64266
Idron	64269
Igon	64270
Jurançon	64284
Labastide-Cézéracq	64288
Labastide-Monréjeau	64290
Labatmale	64292
Labatut	64293
Labeyrie	64295
Lacadée	64296
Lacommande	64299
Lacq	64300
Lagor	64301
Lagos	64302
Lahontan	64305
Lahourcade	64306
Lalongue	64307
Lalonquette	64308
Lamayou	64309
Lannecaube	64311
Laroin	64315
Larreule	64318
Lasclaveries	64321
Lasserre	64323
Lasseube	64324

Lasseubetat	64325
Lée	64329
Lembeye	64331
Lème	64332
Lescar	64335
Lespelle	64337
Lespourcy	64338
Limendous	64343
Livron	64344
Lombia	64346
Lonçon	64347
Lons	64348
Lourenties	64352
Louvigny	64355
Luc-Armau	64356
Lucarré	64357
Lucgarier	64358
Lucq-de-Béarn	64359
Lussagnet-Lusson	64361
Lys	64363
Malaussanne	64365
Mascaraàs-Haron	64366
Maslacq	64367
Maspie-Lalonquère-Juillacq	64369
Maucor	64370
Maure	64372
Mazères-Lezons	64373
Mazerolles	64374
Meillon	64376
Méracq	64380
Mesplède	64382
Mialos	64383
Miossens-Lanusse	64385
Mirepeix	64386
Momas	64387
Momy	64388
Monassut-Audiracq	64389
Moncaup	64390
Moncla	64392
Monein	64393
Monpezat	64394
Monségur	64395
Mont	64396
Montagut	64397
Montaner	64398
Montardon	64399
Mont-Disse	64401
Morlaàs	64405
Morlanne	64406
Mouhous	64408
Mourenx	64410
Narcastet	64413
Navailles-Angos	64415

Nay	64417
Noguères	64418
Nousty	64419
Ogeu-les-Bains	64421
Orthez	64430
Os-Marsillon	64431
Ouillon	64438
Ousse	64439
Parbayse	64442
Pardies	64443
Pardies-Piétat	64444
Pau	64445
Peyrelongue-Abos	64446
Piets-Plasence-Moustrou	64447
Poey-de-Lescar	64448
Pomps	64450
Ponson-Debat-Pouts	64451
Ponson-Dessus	64452
Pontacq	64453
Pontiacq-Viellepinte	64454
Portet	64455
Pouliacq	64456
Poursiugues-Boucoue	64457
Puyoô	64461
Ramous	64462
Rébénacq	64463
Ribarrouy	64464
Riupeyrous	64465
Rontignon	64467
Saint-Abit	64469
Saint-Armou	64470
Saint-Boès	64471
Saint-Castin	64472
Saint-Faust	64478
Saint-Girons-en-Béarn	64479
Saint-Jammes	64482
Saint-Jean-Poudge	64486
Saint-Laurent-Bretagne	64488
Saint-Médard	64491
Saint-Vincent	64498
Sallespisse	64501
Samsons-Lion	64503
Sarpourenx	64505
Saubole	64507
Sault-de-Navailles	64510
Sauvagnon	64511
Séby	64514
Sedze-Maubecq	64515
Sedzère	64516
Séméacq-Blachon	64517
Sendets	64518
Serres-Castet	64519
Serres-Morlaàs	64520

Serres-Sainte-Marie	64521
Sévignacq-Meyracq	64522
Sévignacq	64523
Simacourbe	64524
Siros	64525
Soumoulou	64526
Tadousse-Ussau	64532
Taron-Sadirac-Viellenave	64534
Tarsacq	64535
Thèze	64536
Urdès	64541
Urost	64544
Uzan	64548
Uzein	64549
Uzos	64550
Vialer	64552
Viellenave-d'Arthez	64554
Vignes	64557
Viven	64560

## DEPARTEMENT DES HAUTES-PYRENEES (65)

224 communes intégrées au périmètre du SAGE Eaux Souterraines de Gascogne

Commune	Code INSEE	Commune	Code INSEE
Allier	65005	Castelvieilh	65131
Andrest	65007	Castéra-Lanusse	65132
Angos	65010	Castéra-Lou	65133
Ansost	65013	Casterets	65134
Antin	65015	Caubous	65136
Arcizac-Adour	65019	Caussade-Rivière	65137
Aries-Espéran	65026	Chelle-Debat	65142
Arné	65028	Chelle-Spou	65143
Artagnan	65035	Chis	65146
Aubarède	65044	Cieutat	65147
Aureilhan	65047	Cizos	65148
Aurensan	65048	Clarac	65149
Auriébat	65049	Collongues	65151
Azereix	65057	Coussan	65153
Barbachen	65061	Devèze	65155
Barbazan-Debat	65062	Dours	65156
Barbazan-Dessus	65063	Escaunets	65160
Barthe	65068	Escondeaux	65161
Bazet	65072	Estampures	65170
Bazillac	65073	Estirac	65174
Bazordan	65074	Fontrailles	65177
Bégole	65079	Fréchède	65178
Bénac	65080	Fréchou-Fréchet	65181
Bernac-Debat	65083	Galan	65183
Bernac-Dessus	65084	Galez	65184
Bernadets-Debat	65085	Gardères	65185
Bernadets-Dessus	65086	Gaussan	65187
Betbèze	65088	Gayan	65189
Betpouy	65090	Gensac	65196
Bonnefont	65095	Gonez	65204
Bonrepos	65097	Goudon	65206
Bordères-sur-l'Échez	65100	Gourgue	65207
Bordes	65101	Guizerix	65213
Bouilh-Devant	65102	Hachan	65214
Bouilh-Pérevilh	65103	Hagedet	65215
Boulin	65104	Hères	65219
Bours	65108	Hibarette	65220
Bugard	65110	Hiis	65221
Burg	65113	Hitte	65222
Buzon	65114	Horgues	65223
Cabanac	65115	Hourc	65225
Caixon	65119	Ibos	65226
Calavanté	65120	Jacque	65232
Camalès	65121	Juillan	65235
Campuzan	65126	Labatut-Rivière	65240
Castelbajac	65128	Lacassagne	65242
Castelnau-Magnoac	65129	Lafitole	65243
Castelnau-Rivière-Basse	65130	Lagarde	65244
		Lahitte-Toupière	65248

Lalanne	65249
Lalanne-Trie	65250
Laloubère	65251
Lamarque-Pontacq	65252
Lamarque-Rustaing	65253
Laméac	65254
Lanespède	65256
Lanne	65257
Lansac	65259
Lapeyre	65260
Laran	65261
Larreule	65262
Larroque	65263
Lascazères	65264
Laslades	65265
Lassales	65266
Lescurry	65269
Lespouey	65270
Lhez	65272
Liac	65273
Libaros	65274
Lizos	65276
Louey	65284
Louit	65285
Lubret-Saint-Luc	65288
Luby-Betmont	65289
Luc	65290
Luquet	65292
Lustar	65293
Madiran	65296
Mansan	65297
Marquerie	65298
Marsac	65299
Marseillan	65301
Mascaras	65303
Maubourguet	65304
Mazerolles	65308
Mingot	65311
Momères	65313
Monfaucon	65314
Monléon-Magnoac	65315
Monlong	65316
Montastruc	65318
Montgaillard	65320
Montignac	65321
Moulédous	65324
Moumoulous	65325
Mun	65326
Nouilhan	65330
Odos	65331
Oléac-Debat	65332
Oléac-Dessus	65333
Organ	65336

Orieux	65337
Orignac	65338
Orleix	65340
Oroix	65341
Osmets	65342
Ossun	65344
Oueilloux	65346
Oursbelille	65350
Ozon	65353
Péré	65356
Peyraube	65357
Peyret-Saint-André	65358
Peyriguère	65359
Peyrun	65361
Pintac	65364
Poumarous	65367
Pouy	65368
Pouyastruc	65369
Pujo	65372
Puntous	65373
Puydarrieux	65374
Rabastens-de-Bigorre	65375
Recurt	65376
Ricaud	65378
Sabalos	65380
Sabarros	65381
Sadournin	65383
Saint-Lanne	65387
Saint-Lézer	65390
Saint-Martin	65392
Saint-Sever-de-Rustan	65397
Salles-Adour	65401
Sanous	65403
Sariac-Magnoac	65404
Sarniguet	65406
Sarriac-Bigorre	65409
Sarrouilles	65410
Sauveterre	65412
Ségallas	65414
Séméac	65417
Sénac	65418
Sentous	65419
Séron	65422
Sère-Rustaing	65423
Siarrouy	65425
Sinzos	65426
Sombrun	65429
Soréac	65430
Soublecause	65432
Soues	65433
Souyeaux	65436
Talazac	65438
Tarasteix	65439

Tarbes	65440
Thermes-Magnoac	65442
Thuy	65443
Tostat	65446
Tournay	65447
Tournous-Darré	65448
Tournous-Devant	65449
Trie-sur-Baïse	65452
Trouley-Labarthe	65454
Ugnouas	65457
Vic-en-Bigorre	65460
Vidou	65461
Vidouze	65462
Vielle-Adour	65464
Vieuzos	65468
Villefranque	65472
Villembits	65474
Villemur	65475
Villenave-près-Béarn	65476
Villenave-près-Marsac	65477
Visker	65479

## ANNEXE II :

### Territoire du SAGE eaux souterraines de Gascogne

